САОБРАЋАЈНИ ИНСТИТУТ ЦИП д.о.о.
11000 БЕОГРАД, НЕМАЊИНА 6/IV
тел: 011/3618-134, факс: 011/3618-324,
web site: www.sicip.co.rs
CHINA RAILWAY DESIGN CORPORATION
КОСТЕ РАЦИНА 166, 11000 БЕОГРАД

2/2.1.2.3.1 НАСЛОВНА СТРАНА

2/2 ПРОЈЕКАТ ТРАСЕ ПРУГЕ И СТАНИЦА - ДОЊИ И ГОРЊИ СТРОЈ

Инвеститор:	„Инфраструктура Железнице Србије“ а.д. Немањина 6/4, Београд
Наручилац:	Конзорцијум фирми: China Railway International Corporation Ltd. (CRIC) China Communication Construction Company Ltd. (CCCC)
Објекат:	Пруга Београд - Суботица државна граница (Келебија), **ДЕОНИЦА ПРУГЕ НОВИ САД - СУБОТИЦА - ДРЖАВНА ГРАНИЦА (КЕЛЕБИЈА),** у Новом Саду, Кисачу, Степановићеву, Змајеву, Врбасу, Ловћенцу, Малом Иђошу, Бачкој Тополи, Жеднику, Наумовићеву и Суботици, К.О. Нови Сад I, К.О. Нови Сад IV, К.О. Кисач, К.О. Руменка, К.О. Степановићево, К.О. Ченеј, К.О. Бачко Добро Поље, К.О. Врбас, К.О. Врбас - град, К.О. Змајево, К.О. Куцура, К.О. Ловћенац, К.О. Мали Иђош, К.О. Фекетић, К.О. Бачка Топола, К.О. Бачка Топола - Град, К.О. Мали Београд, К.О. Биково, К.О. Доњи Град, К.О. Жедник, К.О. Нови Град, К.О. Палић, К.О. Стари Град, на катастарским парцелама према списку приложеном у Главној свесци
Врста техничке документације:	**ПЗИ -** Пројекат за извођење – Одобрен
Назив и ознака дела пројекта:	**2/2.1.2.3 Пројекат трасе пруге и станица - доњи и горњи строј - Отворена пруга Нови Сад - Руменка део 3/5 - попречни профили магистралне пруге**
За грађење / извођење радова:	Нова градња
Пројектант:	Саобраћајни институт ЦИП, д.о.о. Немањина 6/ IV, Београд 351-02-03602/2020-09
Одговорно лице пројектанта:	Генерални директор: Милутин Игњатовић, дипл. инж.
Потпис:	Milutin Ignjatović Digitally signed by Milutin Ignjatović Date: 2022.10.10 14:25:13 +02'00'
Одговорни пројектант:	Даница Панић, маст.инж.грађ. Лиценца број: 430И071 20
Потпис:	Danica Panić Digitally signed by Danica Panić Date: 2022.10.07 13:44:55 +02'00'
Број дела пројекта:	2020-250-САО-2/2.1.2.3
Место и датум:	Београд, новембар 2021.год.

ИЗВЕШТАЈ СТРУЧНОГ НАДЗОРА
О ПРЕГЛЕДУ ПРОЈЕКТНЕ ДОКУМЕНТАЦИЈЕ

Инвеститор: „Инфраструктура железнице Србије“ а.д. Немањина 6, Београд

Наручилац: Конзорцијум фирми China Railway International Corporation Ltd. (CRIC) & China Communication Construction Company Ltd. (CCCC)

Објекат: Пруга Београд - Суботица државна граница (Келебија), ДЕОНИЦА ПРУГЕ НОВИ САД - СУБОТИЦА - ДРЖАВНА ГРАНИЦА (КЕЛЕБИЈА), у Новом Саду, Кисачу, Степановићеву, Змајеву, Врбасу, Ловћенцу, Малом Иђошу, Бачкој Тополи, Жеднику, Наумовићеву и Суботици, К.О. Нови Сад I, К.О. Нови Сад IV, К.О. Кисач, К.О. Руменка, К.О. Степановићево, К.О. Ченеј, К.О. Бачко Добро Поље, К.О. Врбас, К.О. Врбас - град, К.О. Змајево, К.О. Куцура, К.О. Ловћенац, К.О. Мали Иђош, К.О. Фекетић, К.О. Бачка Топола, К.О. Бачка Топола - Град, К.О. Мали Београд, К.О. Биково, К.О. Доњи Град, К.О. Жедник, К.О. Нови Град, К.О. Палић, К.О. Стари Град, на катастарским парцелама према списку приложеном у Главној свесци

Врста техничке документације: Пројекат за извођење (ПЗИ)

Вршилац прегледа пројектне документације стручног надзора за доњи и горњи строј поново је прегледао следећу документацију која је након кориговања достављена на равизију:

2/2.1.1 ПРОЈЕКАТ ТРАСЕ ПРУГЕ И СТАНИЦА – ДОЊИ И ГОРЊИ СТРОЈ – СТАНИЦА НОВИ САД

2/2.1.2.1 ПРОЈЕКАТ ТРАСЕ ПРУГЕ И СТАНИЦА – ДОЊИ И ГОРЊИ СТРОЈ – ОТВОРЕНА ПРУГА НОВИ САД – РУМЕНКА ДЕО 1/5 – ТЕКСТУАЛНА ДОКУМЕНТАЦИЈА, СИТУАЦИОНИ ПЛАН И УЗДУЖНИ ПРОФИЛИ

2/2.1.2.2 ПРОЈЕКАТ ТРАСЕ ПРУГЕ И СТАНИЦА – ДОЊИ И ГОРЊИ СТРОЈ – ОТВОРЕНА ПРУГА НОВИ САД – РУМЕНКА ДЕО 2/5 – ПОПРЕЧНИ ПРОФИЛИ МАГИСТРАЛНЕ ПРУГЕ

2/2.1.2.3 ПРОЈЕКАТ ТРАСЕ ПРУГЕ И СТАНИЦА – ДОЊИ И ГОРЊИ СТРОЈ – ОТВОРЕНА ПРУГА НОВИ САД – РУМЕНКА ДЕО 3/5 – ПОПРЕЧНИ ПРОФИЛИ МАГИСТРАЛНЕ ПРУГЕ

2/2.1.2.4 ПРОЈЕКАТ ТРАСЕ ПРУГЕ И СТАНИЦА – ДОЊИ И ГОРЊИ СТРОЈ – ОТВОРЕНА ПРУГА НОВИ САД – РУМЕНКА ДЕО 4/5 – ПОПРЕЧНИ ПРОФИЛИ ТЕРЕТНИХ И ПРИКЉУЧНИХ ПРУГА

2/2.1.2.5 ПРОЈЕКАТ ТРАСЕ ПРУГЕ И СТАНИЦА – ДОЊИ И ГОРЊИ СТРОЈ – ОТВОРЕНА ПРУГА НОВИ САД – РУМЕНКА ДЕО 5/5 – ПОПРЕЧНИ ПРОФИЛИ ВЕЗНИХ ПРУГА, КАРАКТЕРИСТИЧНИ ПРОФИЛИ, ДЕТАЉИ

2/2.1.3 ПРОЈЕКАТ ТРАСЕ ПРУГЕ И СТАНИЦА – ДОЊИ И ГОРЊИ СТРОЈ – СТАНИЦА РУМЕНКА

2/2.2.4 ПРОЈЕКАТ ТРАСЕ ПРУГЕ И СТАНИЦА – ДОЊИ И ГОРЊИ СТРОЈ – СТАЈАЛИШТЕ СТЕПАНОВИЋЕВО

2/2.4.1.1 ПРОЈЕКАТ ТРАСЕ ПРУГЕ И СТАНИЦА – ДОЊИ И ГОРЊИ СТРОЈ – ОТВОРЕНА ПРУГА ВРБАС НОВА – ЛОВЋЕНАЦ-МАЛИ ИЂОШ ДЕО 1/5 –

ТЕКСТУАЛНА ДОКУМЕНТАЦИЈА, СИТУАЦИОНИ ПЛАН И УЗДУЖНИ ПРОФИЛИ

2/2.4.1.2 ПРОЈЕКАТ ТРАСЕ ПРУГЕ И СТАНИЦА – ДОЊИ И ГОРЊИ СТРОЈ – ОТВОРЕНА ПРУГА ВРБАС НОВА – ЛОВЋЕНАЦ – МАЛИ ИЂОШ ДЕО 2/5 – ПОПРЕЧНИ ПРОФИЛИ

2/2.4.1.3 ПРОЈЕКАТ ТРАСЕ ПРУГЕ И СТАНИЦА – ДОЊИ И ГОРЊИ СТРОЈ – ОТВОРЕНА ПРУГА ВРБАС НОВА – ЛОВЋЕНАЦ – МАЛИ ИЂОШ ДЕО 3/5 – ПОПРЕЧНИ ПРОФИЛИ

2/2.4.1.4 ПРОЈЕКАТ ТРАСЕ ПРУГЕ И СТАНИЦА – ДОЊИ И ГОРЊИ СТРОЈ – ОТВОРЕНА ПРУГА ВРБАС НОВА – ЛОВЋЕНАЦ – МАЛИ ИЂОШ ДЕО 4/5 – ПОПРЕЧНИ ПРОФИЛИ

2/2.4.1.5 ПРОЈЕКАТ ТРАСЕ ПРУГЕ И СТАНИЦА – ДОЊИ И ГОРЊИ СТРОЈ – ОТВОРЕНА ПРУГА ВРБАС НОВА – ЛОВЋЕНАЦ – МАЛИ ИЂОШ ДЕО 5/5 – ПОПРЕЧНИ ПРОФИЛИ

2/2.5.3.1 ПРОЈЕКАТ ТРАСЕ ПРУГЕ И СТАНИЦА – ДОЊИ СТРОЈ – СТАНИЦА СУБОТИЦА – ТЕКСТУАЛНА ДОКУМЕНТАЦИЈА, СИТУАЦИОНИ ПЛАН И УЗДУЖНИ ПРОФИЛИ

2/2.5.3.2 ПРОЈЕКАТ ТРАСЕ ПРУГЕ И СТАНИЦА – ДОЊИ СТРОЈ – СТАНИЦА СУБОТИЦА – ПОПРЕЧНИ ПРОФИЛИ – ТЕРЕТНА СТАНИЦА

2/2.5.3.3 ПРОЈЕКАТ ТРАСЕ ПРУГЕ И СТАНИЦА – ДОЊИ СТРОЈ – СТАНИЦА СУБОТИЦА – ПОПРЕЧНИ ПРОФИЛИ – ПУТНИЧКА СТАНИЦА

2/2.5.3.4 ПРОЈЕКАТ ТРАСЕ ПРУГЕ И СТАНИЦА – ГОРЊИ СТРОЈ – СТАНИЦА СУБОТИЦА – ТЕРЕТНА СТАНИЦА

2/2.5.3.5 ПРОЈЕКАТ ТРАСЕ ПРУГЕ И СТАНИЦА – ГОРЊИ СТРОЈ – СТАНИЦА СУБОТИЦА – ПУТНИЧКА СТАНИЦА

2/2.4.3.1 ПРОЈЕКАТ ТРАСЕ ПРУГЕ И СТАНИЦА – ДОЊИ И ГОРЊИ СТРОЈ – ОТВОРЕНА ПРУГА ЛОВЋЕНАЦ – МАЛИ ИЂОШ – БАЧКА ТОПОЛА ДЕО 1/6 – ТЕКСТУАЛНА ДОКУМЕНТАЦИЈА, СИТУАЦИОНИ ПЛАН И УЗДУЖНИ ПРОФИЛИ

2/2.4.3.2 ПРОЈЕКАТ ТРАСЕ ПРУГЕ И СТАНИЦА – ДОЊИ И ГОРЊИ СТРОЈ – ОТВОРЕНА ПРУГА ЛОВЋЕНАЦ – МАЛИ ИЂОШ – БАЧКА ТОПОЛА ДЕО 2/6 – ПОПРЕЧНИ ПРОФИЛИ

2/2.4.3.3 ПРОЈЕКАТ ТРАСЕ ПРУГЕ И СТАНИЦА – ДОЊИ И ГОРЊИ СТРОЈ – ОТВОРЕНА ПРУГА ЛОВЋЕНАЦ – МАЛИ ИЂОШ – БАЧКА ТОПОЛА ДЕО 3/6 – ПОПРЕЧНИ ПРОФИЛИ

2/2.4.3.4 ПРОЈЕКАТ ТРАСЕ ПРУГЕ И СТАНИЦА – ДОЊИ И ГОРЊИ СТРОЈ – ОТВОРЕНА ПРУГА ЛОВЋЕНАЦ – МАЛИ ИЂОШ – БАЧКА ТОПОЛА ДЕО 4/6 – ПОПРЕЧНИ ПРОФИЛИ

2/2.4.3.5 ПРОЈЕКАТ ТРАСЕ ПРУГЕ И СТАНИЦА – ДОЊИ И ГОРЊИ СТРОЈ – ОТВОРЕНА ПРУГА ЛОВЋЕНАЦ – МАЛИ ИЂОШ – БАЧКА ТОПОЛА ДЕО 5/6 – ПОПРЕЧНИ ПРОФИЛИ

2/2.4.3.6 ПРОЈЕКАТ ТРАСЕ ПРУГЕ И СТАНИЦА – ДОЊИ И ГОРЊИ СТРОЈ – ОТВОРЕНА ПРУГА ЛОВЋЕНАЦ – МАЛИ ИЂОШ – БАЧКА ТОПОЛА ДЕО 6/6 – ПОПРЕЧНИ ПРОФИЛИ

2/2.4.2 ПРОЈЕКАТ ТРАСЕ ПРУГЕ И СТАНИЦА – ДОЊИ И ГОРЊИ СТРОЈ – СТАНИЦА ЛОВЋЕНАЦ – МАЛИ ИЂОШ

2/2.2.3.1 ПРОЈЕКАТ ТРАСЕ ПРУГЕ И СТАНИЦА – ДОЊИ И ГОРЊИ СТРОЈ – ОТВОРЕНА ПРУГА КИСАЧ - СТЕПАНОВИЋЕВО ДЕО 1/2 – ТЕКСТУАЛНА ДОКУМЕНТАЦИЈА, СИТУАЦИОНИ ПЛАН И УЗДУЖНИ ПРОФИЛИ

2/2.2.3.2 ПРОЈЕКАТ ТРАСЕ ПРУГЕ И СТАНИЦА – ДОЊИ И ГОРЊИ СТРОЈ – ОТВОРЕНА ПРУГА КИСАЧ - СТЕПАНОВИЋЕВО ДЕО 2/2 – ПОПРЕЧНИ ПРОФИЛИ

2/2.2.6 ПРОЈЕКАТ ТРАСЕ ПРУГЕ И СТАНИЦА – ДОЊИ И ГОРЊИ СТРОЈ – СТАНИЦА ЗМАЈЕВО

2/2.2.5.1 ПРОЈЕКАТ ТРАСЕ ПРУГЕ И СТАНИЦА – ДОЊИ И ГОРЊИ СТРОЈ – ОТВОРЕНА ПРУГА СТЕПАНОВИЋЕВО - ЗМАЈЕВО ДЕО 1/2 – ТЕКСТУАЛНА ДОКУМЕНТАЦИЈА, СИТУАЦИОНИ ПЛАН И УЗДУЖНИ ПРОФИЛИ

2/2.2.5.2 ПРОЈЕКАТ ТРАСЕ ПРУГЕ И СТАНИЦА – ДОЊИ И ГОРЊИ СТРОЈ – ОТВОРЕНА ПРУГА СТЕПАНОВИЋЕВО - ЗМАЈЕВО ДЕО 2/2 – ПОПРЕЧНИ ПРОФИЛИ

2/2.5.4.1 ПРОЈЕКАТ ТРАСЕ ПРУГЕ И СТАНИЦА – ДОЊИ И ГОРЊИ СТРОЈ – ОТВОРЕНА ПРУГА СУБОТИЦА – ДРЖАВНА ГРАНИЦА ДЕО 1/2 – ТЕКСТУАЛНА ДОКУМЕНТАЦИЈА, СИТУАЦИОНИ ПЛАН И УЗДУЖНИ ПРОФИЛИ

2/2.5.4.2 ПРОЈЕКАТ ТРАСЕ ПРУГЕ И СТАНИЦА – ДОЊИ И ГОРЊИ СТРОЈ – ОТВОРЕНА ПРУГА СУБОТИЦА – ДРЖАВНА ГРАНИЦА - ДЕО 2/2 – ПОПРЕЧНИ ПРОФИЛИ

2/2.6.1 ПРОЈЕКАТ ГОРЊЕГ СТРОЈА ЗА МОСТОВСКЕ КОНСТРУКЦИЈЕ ДУЖИНЕ ПРЕКО 40 м – ДЕОНИЦА НОВИ САД – РУМЕНКА (ИЗЛАЗ)

2/2.6.2 ПРОЈЕКАТ ГОРЊЕГ СТРОЈА ЗА МОСТОВСКЕ КОНСТРУКЦИЈЕ ДУЖИНЕ ПРЕКО 40 м – ДЕОНИЦА РУМЕНКА (ИЗЛАЗ) – ВРБАС НОВА ПУТНИЧКА (УЛАЗ)

2/2.6.3 ПРОЈЕКАТ ГОРЊЕГ СТРОЈА ЗА МОСТОВСКЕ КОНСТРУКЦИЈЕ ДУЖИНЕ ПРЕКО 40 м – ДЕОНИЦА ВРБАС НОВА (УЛАЗ) – НАУМОВИЋЕВО (УЛАЗ)

2/2.6.4 ПРОЈЕКАТ ГОРЊЕГ СТРОЈА ЗА МОСТОВСКЕ КОНСТРУКЦИЈЕ ДУЖИНЕ ПРЕКО 40 м – ДЕОНИЦА НАУМОВИЋЕВО (УЛАЗ) – ДРЖАВНА ГРАНИЦА

Пројектанти су одговорили на примедбе, пројекти су кориговани и усклађени са српским стандардима и важећим правилницима и основним захтевима Техничких спецификација интероперабилности (ТСИ).

Напомена:

Пројектант има обавезу да, уколико је потребно, а у складу са захтевима сертификационог тела *(NoBo)*, допуни пројектну документацију у циљу

доказивања испуњености захтева ТСИ у матрицама у процесу верификације подсистема ТСИ.

Закључак:

Свеске представљају целину деоница и испуњавају одредбе утврђене Правилником о садржини, начину и поступку израде и начину вршења контроле техничке документације према класи и намени објеката („Сл. гласник РС“, бр. 73/2019).

Уз сваки комплет пројеката потребно је стручном надзору приложити свеску 2/2.0 Технички услови за извођење радова.

Вршилац стручног надзора за преглед техничке документације је прихватио горе наведене пројекте.

Статус Извештаја стручног Надзора о прегледу пројектне документације

А	ПЗИ пројекат се прихвата	X
Б	ПЗИ пројекат се прихвата са коментарима	
Ц	ПЗИ пројекат се одбија	

Одговорно лице ревизије надзорне службе

_____

Бошко Чоко, дипл.инж.грађ.

Београд, 30.09.2022.

ПРОЈЕКАТ ТРАСЕ ПРУГЕ И СТАНИЦА - ДОЊИ И ГОРЊИ СТРОЈ

2/2.1.2.3 Пројекат трасе пруге и станица - доњи и горњи строј - Отворена пруга Нови Сад - Руменка део 3/5 - попречни профили магистралне пруге

ПЗИ - Пројекат за извођење – **Верзија 1**

ОПИС ИЗМЕНА

- према примедбама стручног надзора измењен је наслов пројекта
- у изјави одговорног пројектанта су додати бројеви локацијских услова и грађевинске дозволе

2/2.1.2.3.2 САДРЖАЈ

ПРОЈЕКАТ ТРАСЕ ПРУГЕ И СТАНИЦА - ДОЊИ И ГОРЊИ СТРОЈ
ОТВОРЕНА ПРУГА НОВИ САД - РУМЕНКА
-ДЕО 3-

2/2.1.2.3.1.	**Насловна страна**	
2/2.1.2.3.2.	**Садржај**	
2/2.1.2.3.3.	**Решење о одређивању одговорног пројектанта**	
2/2.1.2.3.4.	**Изјава одговорног пројектанта**	
2/2.1.2.7.	**Графичка документација**	
	Попречни профили магистрална пруга	
2/2.1.2.7.3.17.	Попречни профили км 80+325.00 - км 80+500.00	Р 1:100
2/2.1.2.7.3.18.	Попречни профили км 80+525.00 - км 80+700.00	Р 1:100
2/2.1.2.7.3.19.	Попречни профили км 80+725.00 - км 80+900.00	Р 1:100
2/2.1.2.7.3.20.	Попречни профили км 80+925.00 - км 81+050.00	Р 1:100
2/2.1.2.7.3.21.	Попречни профили км 81+075.00 - км 81+175.00	Р 1:100
2/2.1.2.7.3.22.	Попречни профили км 81+200.00 - км 81+250.00	Р 1:100
2/2.1.2.7.3.23.	Попречни профили км 81+275.00 - км 81+450.00	Р 1:100
2/2.1.2.7.3.24.	Попречни профили км 81+475.00 - км 81+700.00	Р 1:100
2/2.1.2.7.3.25.	Попречни профили км 81+725.00 - км 81+900.00	Р 1:100
2/2.1.2.7.3.26.	Попречни профили км 81+925.00 - км 82+100.00	Р 1:100
2/2.1.2.7.3.27.	Попречни профили км 82+125.00 - км 82+300.00	Р 1:100
2/2.1.2.7.3.28.	Попречни профили км 82+325.00 - км 82+500.00	Р 1:100
2/2.1.2.7.3.29.	Попречни профили км 82+525.00 - км 82+700.00	Р 1:100
2/2.1.2.7.3.30.	Попречни профили км 82+725.00 - км 82+900.00	Р 1:100
2/2.1.2.7.3.31.	Попречни профили км 82+925.00 - км 83+100.00	Р 1:100
2/2.1.2.7.3.32.	Попречни профили км 83+125.00 - км 83+300.00	Р 1:100

2/2.1.2.3.3 РЕШЕЊЕ О ОДРЕЂИВАЊУ ОДГОВОРНОГ ПРОЈЕКТАНТА

На основу Члана 128, Закона о планирању и изградњи ("Службени гласник РС", бр. 72/09, 81/09-исправка, 64/10- одлука УС, 24/11, 121/12, 42/13-одлука УС, 50/13-одлука УС, 98/13-одлука УС, 132/14, 145/14, 83/2018, 31/2019, 37/2019 - др.закон, 9/20 и 52/21) и одредби Правилника о садржини, начину и поступку израде и начину вршења контроле техничке документације према класи и намени објеката ("Службени гласник РС", бр. 73/2019) као:

О Д Г О В О Р Н И П Р О Ј Е К Т А Н Т

за израду **ПРОЈЕКТА ТРАСЕ ПРУГЕ И СТАНИЦА - ДОЊИ И ГОРЊИ СТРОЈ 2/2.1.2.3 Пројекат трасе пруге и станица - доњи и горњи строј - Отворена пруга Нови Сад - Руменка део 3/5 - попречни профили магистралне пруге**, који је део ПЗИ - Пројекта за извођење за изградњу пруге Београд - Суботица државна граница (Келебија), **ДЕОНИЦА ПРУГЕ НОВИ САД - СУБОТИЦА - ДРЖАВНА ГРАНИЦА (КЕЛЕБИЈА)**, у Новом Саду, Кисачу, Степановићеву, Змајеву, Врбасу, Ловћенцу, Малом Иђошу, Бачкој Тополи, Жеднику, Наумовићеву и Суботици, К.О. Нови Сад I, К.О. Нови Сад IV, К.О. Кисач, К.О. Руменка, К.О. Степановићево, К.О. Ченеј, К.О. Бачко Добро Поље, К.О. Врбас, К.О. Врбас - град, К.О. Змајево, К.О. Куцура, К.О. Ловћенац, К.О. Мали Иђош, К.О. Фекетић, К.О. Бачка Топола, К.О. Бачка Топола - Град, К.О. Мали Београд, К.О. Биково, К.О. Доњи Град, К.О. Жедник, К.О. Нови Град, К.О. Палић, К.О. Стари Град, на катастарским парцелама према списку приложеном у Главној свесци, одређује се:

Даница Панић, маст.инж.грађ. _____ 430И071 20

Пројектант:	САОБРАЋАЈНИ ИНСТИТУТ ЦИП д.о.о., Београд Немањина 6/IV
Одговорно лице/заступник:	Генерални директор: Милутин Игњатовић, дипл. инж.
	Потпис:
Број техничке документације:	2020-250-САО-2/2.1.2.3
Место и датум:	Београд, новембар 2021.год.

2/2.1.2.3.4 ИЗЈАВА ОДГОВОРНОГ ПРОЈЕКТАНТА

Одговорни пројектант **ПРОЈЕКТА ТРАСЕ ПРУГЕ И СТАНИЦА - ДОЊИ И ГОРЊИ СТРОЈ-2/2.1.2.3 Пројекат трасе пруге и станица - доњи и горњи строј - Отворена пруга Нови Сад - Руменка део 3/5 - попречни профили магистралне пруге**, који је део ПЗИ - Пројекта за извођење за изградњу пруге Београд - Суботица државна граница (Келебија), **ДЕОНИЦА ПРУГЕ НОВИ САД - СУБОТИЦА - ДРЖАВНА ГРАНИЦА (КЕЛЕБИЈА)**, у Новом Саду, Кисачу, Степановићеву, Змајеву, Врбасу, Ловћенцу, Малом Иђошу, Бачкој Тополи, Жеднику, Наумовићеву и Суботици, К.О. Нови Сад I, К.О. Нови Сад IV, К.О. Кисач, К.О. Руменка, К.О. Степановићево, К.О. Ченеј, К.О. Бачко Добро Поље, К.О. Врбас, К.О. Врбас - град, К.О. Змајево, К.О. Куцура, К.О. Ловћенац, К.О. Мали Иђош, К.О. Фекетић, К.О. Бачка Топола, К.О. Бачка Топола - Град, К.О. Мали Београд, К.О. Биково, К.О. Доњи Град, К.О. Жедник, К.О. Нови Град, К.О. Палић, К.О. Стари Град, на катастарским парцелама према списку приложеном у Главној свесци:

Даница Панић, маст.инж.грађ.

И З Ј А В Љ У Ј Е М

1. да је пројекат у свему у складу са издатим Локацијским условима:

-бр. ROP-MSGI-7141-LOC-1/2020, Заводни број: 350-02-00109/2020-14 од 08.05.2020,

-бр. ROP-MSGI-931-LOCA-3/2020, Заводни број: 350-02-00192/2020-14 од 29.05.2020;

-бр. ROP-MSGI-28188-LOCAH-6/2021, Заводни број: 350-02-01883/2021-07 од 30.09.2021. год.

2. да је пројекат у свему у складу са пројектом за грађевинску дозволу и издатом грађевинском дозволом:

-бр. ROP-MSGI-27315-CPI-2/2021, Заводни број: 351-02-03590/2021-07 од 26.10.2021.год.

3. да је пројекат израђен у складу са Законом о планирању и изградњи, прописима, стандардима и нормативима из области изградње објеката и правилима струке;

4. да је пројекат у свему у складу са начинима за обезбеђење испуњења основних захтева за објекат прописаних елаборатима и студијама.

Одговорни пројектант:	Даница Панић, маст.инж.грађ.
Број лиценце:	430И071 20
	Потпис: Даница Панић
Број техничке документације:	2020-250-САО-2/2.1.2.3
Место и датум:	Београд, новембар 2021.год.


ПК 0+00
ПК 0+20
ПК 0+40
ПК 0+60
ПК 0+80
ПК 1+00
ПК 1+20
ПК 1+40
ПК 1+60
ПК 1+80
ПК 2+00
ПК 2+20
ПК 2+40
ПК 2+60
ПК 2+80
ПК 3+00
ПК 3+20
ПК 3+40
ПК 3+60
ПК 3+80
ПК


ПК0+00.00 ПК1+00.00 ПК2+00.00 ПК3+00.00 ПК4+00.00 ПК5+00.00 ПК6+00.00 ПК7+00.00 ПК8+00.00 ПК9+00.00 ПК10+00.00
+0.00 +1.00 +2.00 +3.00 +4.00 +5.00 +6.00 +7.00 +8.00 +9.00 +10.00
100 100 100 100 100 100 100 100 100 100
Пк0+00.00 Пк1+00.00 Пк2+00.00 Пк3+00.00 Пк4+00.00 Пк5+00.00 Пк6+00.00 Пк7+00.00 Пк8+00.00 Пк9+00.00 Пк10+00.00
0.00 1.00 2.00 3.00 4.00 5.00 6.00 7.00 8.00 9.00 10.00
100 100 100 100 100 100 100 100 100 100


ПК 0
ПК 1
ПК 2
ПК 3
ПК 4
ПК 5
ПК 6
ПК 7
ПК 8
ПК 9
ПК 10
ПК 11
ПК 12
ПК 13
ПК 14
ПК 15
ПК 16
ПК 17
ПК 18
ПК 19
ПК


ЖИСКАЛЕЦ
ЖИСКАЛЕЦ
ЖИСКАЛЕЦ


ПК
ПК0+00
ПК0+20
ПК0+40
ПК0+60
ПК0+80
ПК1+00
ПК1+20
ПК1+40
ПК1+60
ПК1+80
ПК2+00
ПК2+20
ПК2+40
ПК2+60
ПК2+80
ПК3+00
ПК3+20
ПК3+40
ПК3+60
ПК3+80
ПК4+00
ПК4+20
ПК4+40
ПК4+60
ПК4+80
ПК5+00
ПК5+20
ПК5+40
ПК5+60
ПК5+80
ПК6+00
ПК6+20
ПК6+40
ПК6+60
ПК6+80
ПК7+00
ПК7+20
ПК7+40
ПК7+60
ПК7+80


Т1 Трасса
Т2 Трасса
Т3 Трасса
Т4 Трасса
Т5 Трасса
Т6 Трасса
Т7 Трасса
Т8 Трасса
Т9 Трасса
Т10 Трасса
Т11 Трасса
Т12 Трасса
Т13 Трасса
Т14 Трасса
Т15 Трасса
Т16 Трасса
Т17 Трасса
Т18 Трасса
Т19 Трасса
Т20 Трасса
Т21 Трасса


ПК 0+00.00
ПК 0+20.00
ПК 0+40.00
ПК 0+60.00
ПК 0+80.00
ПК 0+100.00
ПК 0+120.00
ПК 0+140.00
ПК 0+160.00
ПК 0+180.00
ПК 0+200.00
ПК 0+220.00
ПК 0+240.00
ПК 0+260.00
ПК 0+280.00
ПК 0+300.00
ПК 0+320.00
ПК 0+340.00
ПК 0+360.00
ПК 0+380.00
ПК

ПК0
ПК1
ПК2
ПК3
ПК4
ПК5
ПК6
ПК7
ПК8
ПК9
ПК10
ПК11
ПК12
ПК13
ПК14
ПК15
ПК16
ПК17
ПК18
ПК19
ПК20
ПК21
ПК22
ПК23
ПК24
ПК25
ПК26
ПК27
ПК28
ПК29
ПК30
ПК31
ПК32
ПК33
ПК34
ПК35
ПК36
ПК37
ПК38
ПК39
ПК40

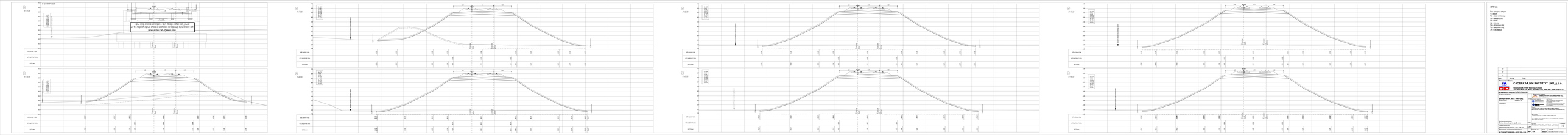
ПК0+00 Початок відсипки з ухилом 0,04 в бік осі траси
ПК0+00 Початок відсипки з ухилом 0,04 в бік осі траси
ПК0+10 Початок відсипки з ухилом 0,04 в бік осі траси
ПК0+10 Початок відсипки з ухилом 0,04 в бік осі траси
ПК0+20 Початок відсипки з ухилом 0,04 в бік осі траси
ПК0+20 Початок відсипки з ухилом 0,04 в бік осі траси
ПК0+30 Початок відсипки з ухилом 0,04 в бік осі траси
ПК0+30 Початок відсипки з ухилом 0,04 в бік осі траси
ПК0+40 Початок відсипки з ухилом 0,04 в бік осі траси
ПК0+40 Початок відсипки з ухилом 0,04 в бік осі траси
ПК0+50 Початок відсипки з ухилом 0,04 в бік осі траси
ПК0+50 Початок відсипки з ухилом 0,04 в бік осі траси
ПК0+60 Початок відсипки з ухилом 0,04 в бік осі траси
ПК0+60 Початок відсипки з ухилом 0,04 в бік осі траси
ПК0+70 Початок відсипки з ухилом 0,04 в бік осі траси
ПК0+70 Початок відсипки з ухилом 0,04 в бік осі траси
ПК0+80 Початок відсипки з ухилом 0,04 в бік осі траси
ПК0+80 Початок відсипки з ухилом 0,04 в бік осі траси
ПК0+90 Початок відсипки з ухилом 0,04 в бік осі траси
ПК0+90 Початок відсипки з ухилом 0,04 в бік осі траси
ПК1+00 Початок відсипки з ухилом 0,04 в бік осі траси
ПК1+00 Початок відсипки з ухилом 0,04 в бік осі траси
ПК1+10 Початок відсипки з ухилом 0,04 в бік осі траси
ПК1+10 Початок відсипки з ухилом 0,04 в бік осі траси
ПК1+20 Початок відсипки з ухилом 0,04 в бік осі траси
ПК1+20 Початок відсипки з ухилом 0,04 в бік осі траси
ПК1+30 Початок відсипки з ухилом 0,04 в бік осі траси
ПК1+30 Початок відсипки з ухилом 0,04 в бік осі траси
ПК1+40 Початок відсипки з ухилом 0,04 в бік осі траси
ПК1+40 Початок відсипки з ухилом 0,04 в бік осі траси
ПК1+50 Початок відсипки з ухилом 0,04 в бік осі траси
ПК1+50 Початок відсипки з ухилом 0,04 в бік осі траси
ПК1+60 Початок відсипки з ухилом 0,04 в бік осі траси
ПК1+60 Початок відсипки з ухилом 0,04 в бік осі траси
ПК1+70 Початок відсипки з ухилом 0,04 в бік осі траси
ПК1+70 Початок відсипки з ухилом 0,04 в бік осі траси
ПК1+80 Початок відсипки з ухилом 0,04 в бік осі траси
ПК1+80 Початок відсипки з ухилом 0,04 в бік осі траси
ПК1+90 Початок відсипки з ухилом 0,04 в бік осі траси
ПК1+90 Початок відсипки з ухилом 0,04 в бік осі траси
ПК2+00 Початок відсипки з ухилом 0,04 в бік осі траси
ПК2+00 Початок відсипки з ухилом 0,04 в бік осі траси
ПК2+10 Початок відсипки з ухилом 0,04 в бік осі траси
ПК2+10 Початок відсипки з ухилом 0,04 в бік осі траси
ПК2+20 Початок відсипки з ухилом 0,04 в бік осі траси
ПК2+20 Початок відсипки з ухилом 0,04 в бік осі траси
ПК2+30 Початок відсипки з ухилом 0,04 в бік осі траси
ПК2+30 Початок відсипки з ухилом 0,04 в бік осі траси
ПК2+40 Початок відсипки з ухилом 0,04 в бік осі траси
ПК2+40 Початок відсипки з ухилом 0,04 в бік осі траси
ПК2+50 Початок відсипки з ухилом 0,04 в бік осі траси
ПК2+50 Початок відсипки з ухилом 0,04 в бік осі траси
ПК2+60 Початок відсипки з ухилом 0,04 в бік осі траси
ПК2+60 Початок відсипки з ухилом 0,04 в бік осі траси
ПК2+70 Початок відсипки з ухилом 0,04 в бік осі траси
ПК2+70 Початок відсипки з ухилом 0,04 в бік осі траси
ПК2+80 Початок відсипки з ухилом 0,04 в бік осі траси
ПК2+80 Початок відсипки з ухилом 0,04 в бік осі траси
ПК2+90 Початок відсипки з ухилом 0,04 в бік осі траси
ПК2+90 Початок відсипки з ухилом 0,04 в бік осі траси
ПК3+00 Початок відсипки з ухилом 0,04 в бік осі траси
ПК3+00 Початок відсипки з ухилом 0,04 в бік осі траси
ПК3+10 Початок відсипки з ухилом 0,04 в бік осі траси
ПК3+10 Початок відсипки з ухилом 0,04 в бік осі траси
ПК3+20 Початок відсипки з ухилом 0,04 в бік осі траси
ПК3+20 Початок відсипки з ухилом 0,04 в бік осі траси
ПК3+30 Початок відсипки з ухилом 0,04 в бік осі траси
ПК3+30 Початок відсипки з ухилом 0,04 в бік осі траси
ПК3+40 Початок відсипки з ухилом 0,04 в бік осі траси
ПК3+40 Початок відсипки з ухилом 0,04 в бік осі траси
ПК3+50 Початок відсипки з ухилом 0,04 в бік осі траси
ПК3+50 Початок відсипки з ухилом 0,04 в бік осі траси
ПК3+60 Початок відсипки з ухилом 0,04 в бік осі траси
ПК3+60 Початок відсипки з ухилом 0,04 в бік осі траси
ПК3+70 Початок відсипки з ухилом 0,04 в бік осі траси
ПК3+70 Початок відсипки з ухилом 0,04 в бік осі траси
ПК3+80 Початок відсипки з ухилом 0,04 в бік осі траси
ПК3+80 Початок відсипки з ухилом 0,04 в бік осі траси
ПК3+90 Початок відсипки з ухилом 0,04 в бік осі траси
ПК3+90 Початок відсипки з ухилом 0,04 в бік осі траси
ПК4+00 Початок відсипки з ухилом 0,04 в бік осі траси
ПК4+00 Початок відсипки з ухилом 0,04 в бік осі траси
ПК4+10 Початок відсипки з ухилом 0,04 в бік осі траси
ПК4+10 Початок відсипки з ухилом 0,04 в бік осі траси
ПК4+20 Початок відсипки з ухилом 0,04 в бік осі траси
ПК4+20 Початок відсипки з ухилом 0,04 в бік осі траси
ПК4+30 Початок відсипки з ухилом 0,04 в бік осі траси
ПК4+30 Початок відсипки з ухилом 0,04 в бік осі траси
ПК4+40 Початок відсипки з ухилом 0,04 в бік осі траси
ПК4+40 Початок відсипки з ухилом 0,04 в бік осі траси
ПК4+50 Початок відсипки з ухилом 0,04 в бік осі траси
ПК4+50 Початок відсипки з ухилом 0,04 в бік осі траси
ПК4+60 Початок відсипки з ухилом 0,04 в бік осі траси
ПК4+60 Початок відсипки з ухилом 0,04 в бік осі траси
ПК4+70 Початок відсипки з ухилом 0,04 в бік осі траси
ПК4+70 Початок відсипки з ухилом 0,04 в бік осі траси
ПК4+80 Початок відсипки з ухилом 0,04 в бік осі траси
ПК4+80 Початок відсипки з ухилом 0,04 в бік осі траси
ПК4+90 Початок відсипки з ухилом 0,04 в бік осі траси
ПК4+90 Початок відсипки з ухилом 0,04 в бік осі траси
ПК5+00 Початок відсипки з ухилом 0,04 в бік осі траси
ПК5+00 Початок відсипки з ухилом 0,04 в бік осі траси
ПК5+10 Початок відсипки з ухилом 0,04 в бік осі траси
ПК5+10 Початок відсипки з ухилом 0,04 в бік осі траси
ПК5+20 Початок відсипки з ухилом 0,04 в бік осі траси
ПК5+20 Початок відсипки з ухилом 0,04 в бік осі траси
ПК5+30 Початок відсипки з ухилом 0,04 в бік осі траси
ПК5+30 Початок відсипки з ухилом 0,04 в бік осі траси
ПК5+40 Початок відсипки з ухилом 0,04 в бік осі траси
ПК5+40 Початок відсипки з ухилом 0,04 в бік осі траси
ПК5+50 Початок відсипки з ухилом 0,04 в бік осі траси
ПК5+50 Початок відсипки з ухилом 0,04 в бік осі траси
ПК5+60 Початок відсипки з ухилом 0,04 в бік осі траси
ПК5+60 Початок відсипки з ухилом 0,04 в бік осі траси
ПК5+70 Початок відсипки з ухилом 0,04 в бік осі траси
ПК5+70 Початок відсипки з ухилом 0,04 в бік осі траси
ПК5+80 Початок відсипки з ухилом 0,04 в бік осі траси
ПК5+80 Початок відсипки з ухилом 0,04 в бік осі траси
ПК5+90 Початок відсипки з ухилом 0,04 в бік осі траси
ПК5+90 Початок відсипки з ухилом 0,04 в бік осі траси
ПК6+00 Початок відсипки з ухилом 0,04 в бік осі траси
ПК6+00 Початок відсипки з ухилом 0,04 в бік осі траси
ПК6+10 Початок відсипки з ухилом 0,04 в бік осі траси
ПК6+10 Початок відсипки з ухилом 0,04 в бік осі траси
ПК6+20 Початок відсипки з ухилом 0,04 в бік осі траси
ПК6+20 Початок відсипки з ухилом 0,04 в бік осі траси
ПК6+30 Початок відсипки з ухилом 0,04 в бік осі траси
ПК6+30 Початок відсипки з ухилом 0,04 в бік осі траси
ПК6+40 Початок відсипки з ухилом 0,04 в бік осі траси
ПК6+40 Початок відсипки з ухилом 0,04 в бік осі траси
ПК6+50 Початок відсипки з ухилом 0,04 в бік осі траси
ПК6+50 Початок відсипки з ухилом 0,04 в бік осі траси
ПК6+60 Початок відсипки з ухилом 0,04 в бік осі траси
ПК6+60 Початок відсипки з ухилом 0,04 в бік осі траси
ПК6+70 Початок відсипки з ухилом 0,04 в бік осі траси
ПК6+70 Початок відсипки з ухилом 0,04 в бік осі траси
ПК6+80 Початок відсипки з ухилом 0,04 в бік осі траси
ПК6+80 Початок відсипки з ухилом 0,04 в бік осі траси
ПК6+90 Початок відсипки з ухилом 0,04 в бік осі траси
ПК6+90 Початок відсипки з ухилом 0,04 в бік осі траси
ПК7+00 Початок відсипки з ухилом 0,04 в бік осі траси
ПК7+00 Початок відсипки з ухилом 0,04 в бік осі траси
ПК7+10 Початок відсипки з ухилом 0,04 в бік осі траси
ПК7+10 Початок відсипки з ухилом 0,04 в бік осі траси
ПК7+20 Початок відсипки з ухилом 0,04 в бік осі траси
ПК7+20 Початок відсипки з ухилом 0,04 в бік осі траси
ПК7+30 Початок відсипки з ухилом 0,04 в бік осі траси
ПК7+30 Початок відсипки з ухилом 0,04 в бік осі траси
ПК7+40 Початок відсипки з ухилом 0,04 в бік осі траси
ПК7+40 Початок відсипки з ухилом 0,04 в бік осі траси
ПК7+50 Початок відсипки з ухилом 0,04 в бік осі траси
ПК7+50 Початок відсипки з ухилом 0,04 в бік осі траси
ПК7+60 Початок відсипки з ухилом 0,04 в бік осі траси
ПК7+60 Початок відсипки з ухилом 0,04 в бік осі траси
ПК7+70 Початок відсипки з ухилом 0,04 в бік осі траси
ПК7+70 Початок відсипки з ухилом 0,04 в бік осі траси
ПК7+80 Початок відсипки з ухилом 0,04 в бік осі траси
ПК7+80 Початок відсипки з ухилом 0,04 в бік осі траси
ПК7+90 Початок відсипки з ухилом 0,04 в бік осі траси
ПК7+90 Початок відсипки з ухилом 0,04 в бік осі траси
ПК8+00 Початок відсипки з ухилом 0,04 в бік осі траси
ПК8+00 Початок відсипки з ухилом 0,04 в бік осі траси
ПК8+10 Початок відсипки з ухилом 0,04 в бік осі траси
ПК8+10 Початок відсипки з ухилом 0,04 в бік осі траси
ПК8+20 Початок відсипки з ухилом 0,04 в бік осі траси
ПК8+20 Початок відсипки з ухилом 0,04 в бік осі траси
ПК8+30 Початок відсипки з ухилом 0,04 в бік осі траси
ПК8+30 Початок відсипки з ухилом 0,04 в бік осі траси
ПК8+40 Початок відсипки з ухилом 0,04 в бік осі траси
ПК8+40 Початок відсипки з ухилом 0,04 в бік осі траси
ПК8+50 Початок відсипки з ухилом 0,04 в бік осі траси
ПК8+50 Початок відсипки з ухилом 0,04 в бік осі траси
ПК8+60 Початок відсипки з ухилом 0,04 в бік осі траси
ПК8+60 Початок відсипки з ухилом 0,04 в бік осі траси
ПК8+70 Початок відсипки з ухилом 0,04 в бік осі траси
ПК8+70 Початок відсипки з ухилом 0,04 в бік осі траси
ПК8+80 Початок відсипки з ухилом 0,04 в бік осі траси
ПК8+80 Початок відсипки з ухилом 0,04 в бік осі траси
ПК8+90 Початок відсипки з ухилом 0,04 в бік осі траси
ПК8+90 Початок відсипки з ухилом 0,04 в бік осі траси
ПК9+00 Початок відсипки з ухилом 0,04 в бік осі траси
ПК9+00 Початок відсипки з ухилом 0,04 в бік осі траси
ПК9+10 Початок відсипки з ухилом 0,04 в бік осі траси
ПК9+10 Початок відсипки з ухилом 0,04 в бік осі траси
ПК9+20 Початок відсипки з ухилом 0,04 в бік осі траси
ПК9+20 Початок відсипки з ухилом 0,04 в бік осі траси
ПК9+30 Початок відсипки з ухилом 0,04 в бік осі траси
ПК9+30 Початок відсипки з ухилом 0,04 в бік осі траси
ПК9+40 Початок відсипки з ухилом 0,04 в бік осі траси
ПК9+40 Початок відсипки з ухилом 0,04 в бік осі траси
ПК9+50 Початок відсипки з ухилом 0,04 в бік осі траси
ПК9+50 Початок відсипки з ухилом 0,04 в бік осі траси
ПК9+60 Початок відсипки з ухилом 0,04 в бік осі траси
ПК9+60 Початок відсипки з ухилом 0,04 в бік осі траси
ПК9+70 Початок відсипки з ухилом 0,04 в бік осі траси
ПК9+70 Початок відсипки з ухилом 0,04 в бік осі траси
ПК9+80 Початок відсипки з ухилом 0,04 в бік осі траси
ПК9+80 Початок відсипки з ухилом 0,04 в бік осі траси
ПК9+90 Початок відсипки з ухилом 0,04 в бік осі траси
ПК9+90 Початок відсипки з ухилом 0,04 в бік осі траси
ПК10+00 Початок відсипки з ухилом 0,04 в бік осі траси
ПК10+00 Початок відсипки з ухилом 0,04 в бік осі траси
ПК10+10 Початок відсипки з ухилом 0,04 в бік осі траси
ПК10+10 Початок відсипки з ухилом 0,04 в бік осі траси
ПК10+20 Початок відсипки з ухилом 0,04 в бік осі траси
ПК10+20 Початок відсипки з ухилом 0,04 в бік осі траси
ПК10+30 Початок відсипки з ухилом 0,04 в бік осі траси
ПК10+30 Початок відсипки з ухилом 0,04 в бік осі траси
ПК10+40 Початок відсипки з ухилом 0,04 в бік осі траси
ПК10+40 Початок відсипки з ухилом 0,04 в бік осі траси
ПК10+50 Початок відсипки з ухилом 0,04 в бік осі траси
ПК10+50 Початок відсипки з ухилом 0,04 в бік осі траси
ПК10+60 Початок відсипки з ухилом 0,04 в бік осі траси
ПК10+60 Початок відсипки з ухилом 0,04 в бік осі траси
ПК10+70 Початок відсипки з ухилом 0,04 в бік осі траси
ПК10+70 Початок відсипки з ухилом 0,04 в бік осі траси
ПК10+80 Початок відсипки з ухилом 0,04 в бік осі траси
ПК10+80 Початок відсипки з ухилом 0,04 в бік осі траси
ПК10+90 Початок відсипки з ухилом 0,04 в бік осі траси
ПК10+90 Початок відсипки з ухилом 0,04 в бік осі траси
ПК11+00 Початок відсипки з ухилом 0,04 в бік осі траси
ПК11+00 Початок відсипки з ухилом 0,04 в бік осі траси
ПК11+10 Початок відсипки з ухилом 0,04 в бік осі траси
ПК11+10 Початок відсипки з ухилом 0,04 в бік осі траси
ПК11+20 Початок відсипки з ухилом 0,04 в бік осі траси
ПК11+20 Початок відсипки з ухилом 0,04 в бік осі траси
ПК11+30 Початок відсипки з ухилом 0,04 в бік осі траси
ПК11+30 Початок відсипки з ухилом 0,04 в бік осі траси
ПК11+40 Початок відсипки з ухилом 0,04 в бік осі траси
ПК11+40 Початок відсипки з ухилом 0,04 в бік осі траси
ПК11+50 Початок відсипки з ухилом 0,04 в бік осі траси
ПК11+50 Початок відсипки з ухилом 0,04 в бік осі траси
ПК11+60 Початок відсипки з ухилом 0,04 в бік осі траси
ПК11+60 Початок відсипки з ухилом 0,04 в бік осі траси
ПК11+70 Початок відсипки з ухилом 0,04 в бік осі траси
ПК11+70 Початок відсипки з ухилом 0,04 в бік осі траси
ПК11+80 Початок відсипки з ухилом 0,04 в бік осі траси
ПК11+80 Початок відсипки з ухилом 0,04 в бік осі траси
ПК11+90 Початок відсипки з ухилом 0,04 в бік осі траси
ПК11+90 Початок відсипки з ухилом 0,04 в бік осі траси
ПК12+00 Початок відсипки з ухилом 0,04 в бік осі траси
ПК12+00 Початок відсипки з ухилом 0,04 в бік осі траси
ПК12+10 Початок відсипки з ухилом 0,04 в бік осі траси
ПК12+10 Початок відсипки з ухилом 0,04 в бік осі траси
ПК12+20 Початок відсипки з ухилом 0,04 в бік осі траси
ПК12+20 Початок відсипки з ухилом 0,04 в бік осі траси
ПК12+30 Початок відсипки з ухилом 0,04 в бік осі траси
ПК12+30 Початок відсипки з ухилом 0,04 в бік осі траси
ПК12+40 Початок відсипки з ухилом 0,04 в бік осі траси
ПК12+40 Початок відсипки з ухилом 0,04 в бік осі траси
ПК12+50 Початок відсипки з ухилом 0,04 в бік осі траси
ПК12+50 Початок відсипки з ухилом 0,04 в бік осі траси
ПК12+60 Початок відсипки з ухилом 0,04 в бік осі траси
ПК12+60 Початок відсипки з ухилом 0,04 в бік осі траси
ПК12+70 Початок відсипки з ухилом 0,04 в бік осі траси
ПК12+70 Початок відсипки з ухилом 0,04 в бік осі траси
ПК12+80 Початок відсипки з ухилом 0,04 в бік осі траси
ПК12+80 Початок відсипки з ухилом 0,04 в бік осі траси
ПК12+90 Початок відсипки з ухилом 0,04 в бік осі траси
ПК12+90 Початок відсипки з ухилом 0,04 в бік осі траси
ПК13+00 Початок відсипки з ухилом 0,04 в бік осі траси
ПК13+00 Початок відсипки з ухилом 0,04 в бік осі траси
ПК13+10 Початок відсипки з ухилом 0,04 в бік осі траси
ПК13+10 Початок відсипки з ухилом 0,04 в бік осі траси
ПК13+20 Початок відсипки з ухилом 0,04 в бік осі траси
ПК13+20 Початок відсипки з ухилом 0,04 в бік осі траси
ПК13+30 Початок відсипки з ухилом 0,04 в бік осі траси
ПК13+30 Початок відсипки з ухилом 0,04 в бік осі траси
ПК13+40 Початок відсипки з ухилом 0,04 в бік осі траси
ПК13+40 Початок відсипки з ухилом 0,04 в бік осі траси
ПК13+50 Початок відсипки з ухилом 0,04 в бік осі траси
ПК13+50 Початок відсипки з ухилом 0,04 в бік осі траси
ПК13+60 Початок відсипки з ухилом 0,04 в бік осі траси
ПК13+60 Початок відсипки з ухилом 0,04 в бік осі траси
ПК13+70 Початок відсипки з ухилом 0,04 в бік осі траси
ПК13+70 Початок відсипки з ухилом 0,04 в бік осі траси
ПК13+80 Початок відсипки з ухилом 0,04 в бік осі траси
ПК13+80 Початок відсипки з ухилом 0,04 в бік осі траси
ПК13+90 Початок відсипки з ухилом 0,04 в бік осі траси
ПК13+90 Початок відсипки з ухилом 0,04 в бік осі траси
ПК14+00 Початок відсипки з ухилом 0,04 в бік осі траси
ПК14+00 Початок відсипки з ухилом 0,04 в бік осі траси
ПК14+10 Початок відсипки з ухилом 0,04 в бік осі траси
ПК14+10 Початок відсипки з ухилом 0,04 в бік осі траси
ПК14+20 Початок відсипки з ухилом 0,04 в бік осі траси
ПК14+20 Початок відсипки з ухилом 0,04 в бік осі траси
ПК14+30 Початок відсипки з ухилом 0,04 в бік осі траси
ПК14+30 Початок відсипки з ухилом 0,04 в бік осі траси
ПК14+40 Початок відсипки з ухилом 0,04 в бік осі траси
ПК14+40 Початок відсипки з ухилом 0,04 в бік осі траси
ПК14+50 Початок відсипки з ухилом 0,04 в бік осі траси
ПК14+50 Початок відсипки з ухилом 0,04 в бік осі траси
ПК14+60 Початок відсипки з ухилом 0,04 в бік осі траси
ПК14+60 Початок відсипки з ухилом 0,04 в бік осі траси
ПК14+70 Початок відсипки з ухилом 0,04 в бік осі траси
ПК14+70 Початок відсипки з ухилом 0,04 в бік осі траси
ПК14+80 Початок відсипки з ухилом 0,04 в бік осі траси
ПК14+80 Початок відсипки з ухилом 0,04 в бік осі траси
ПК14+90 Початок відсипки з ухилом 0,04 в бік осі траси
ПК14+90 Початок відсипки з ухилом 0,04 в бік осі траси
ПК15+00 Початок відсипки з ухилом 0,04 в бік осі траси
ПК15+00 Початок відсипки з ухилом 0,04 в бік осі траси
ПК15+10 Початок відсипки з ухилом 0,04 в бік осі траси
ПК15+10 Початок відсипки з ухилом 0,04 в бік осі траси
ПК15+20 Початок відсипки з ухилом 0,04 в бік осі траси
ПК15+20 Початок відсипки з ухилом 0,04 в бік осі траси
ПК15+30 Початок відсипки з ухилом 0,04 в бік осі траси
ПК15+30 Початок відсипки з ухилом 0,04 в бік осі траси
ПК15+40 Початок відсипки з ухилом 0,04 в бік осі траси
ПК15+40 Початок відсипки з ухилом 0,04 в бік осі траси
ПК15+50 Початок відсипки з ухилом 0,04 в бік осі траси
ПК15+50 Початок відсипки з ухилом 0,04 в бік осі траси
ПК15+60 Початок відсипки з ухилом 0,04 в бік осі траси
ПК15+60 Початок відсипки з ухилом 0,04 в бік осі траси
ПК15+70 Початок відсипки з ухилом 0,04 в бік осі траси
ПК15+70 Початок відсипки з ухилом 0,04 в бік осі траси
ПК15+80 Початок відсипки з ухилом 0,04 в бік осі траси
ПК15+80 Початок відсипки з ухилом 0,04 в бік осі траси
ПК15+90 Початок відсипки з ухилом 0,04 в бік осі траси
ПК15+90 Початок відсипки з ухилом 0,04 в бік осі траси
ПК16+00 Початок відсипки з ухилом 0,04 в бік осі траси
ПК16+00 Початок відсипки з ухилом 0,04 в бік осі траси
ПК16+10 Початок відсипки з ухилом 0,04 в бік осі траси
ПК16+10 Початок відсипки з ухилом 0,04 в бік осі траси
ПК16+20 Початок відсипки з ухилом 0,04 в бік осі траси
ПК16+20 Початок відсипки з ухилом 0,04 в бік осі траси
ПК16+30 Початок відсипки з ухилом 0,04 в бік осі траси
ПК16+30 Початок відсипки з ухилом 0,04 в бік осі траси
ПК16+40 Початок відсипки з ухилом 0,04 в бік осі траси
ПК16+40 Початок відсипки з ухилом 0,04 в бік осі траси
ПК16+50 Початок відсипки з ухилом 0,04 в бік осі траси
ПК16+50 Початок відсипки з ухилом 0,04 в бік осі траси
ПК16+60 Початок відсипки з ухилом 0,04 в бік осі траси
ПК16+60 Початок відсипки з ухилом 0,04 в бік осі траси
ПК16+70 Початок відсипки з ухилом 0,04 в бік осі траси
ПК16+70 Початок відсипки з ухилом 0,04 в бік осі траси
ПК16+80 Початок відсипки з ухилом 0,04 в бік осі траси
ПК16+80 Початок відсипки з ухилом 0,04 в бік осі траси
ПК16+90 Початок відсипки з ухилом 0,04 в бік осі траси
ПК16+90 Початок відсипки з ухилом 0,04 в бік осі траси
ПК17+00 Початок відсипки з ухилом 0,04 в бік осі траси
ПК17+00 Початок відсипки з ухилом 0,04 в бік осі траси
ПК17+10 Початок відсипки з ухилом 0,04 в бік осі траси
ПК17+10 Початок відсипки з ухилом 0,04 в бік осі траси
ПК17+20 Початок відсипки з ухилом 0,04 в бік осі траси
ПК17+20 Початок відсипки з ухилом 0,04 в бік осі траси
ПК17+30 Початок відсипки з ухилом 0,04 в бік осі траси
ПК17+30 Початок відсипки з ухилом 0,04 в бік осі траси
ПК17+40 Початок відсипки з ухилом 0,04 в бік осі траси
ПК17+40 Початок відсипки з ухилом 0,04 в бік осі траси
ПК17+50 Початок відсипки з ухилом 0,04 в бік осі траси
ПК17+50 Початок відсипки з ухилом 0,04 в бік осі траси
ПК17+60 Початок відсипки з ухилом 0,04 в бік осі траси
ПК17+60 Початок відсипки з ухилом 0,04 в бік осі траси
ПК17+70 Початок відсипки з ухилом 0,04 в бік осі траси
ПК17+70 Початок відсипки з ухилом 0,04 в бік осі траси
ПК17+80 Початок відсипки з ухилом 0,04 в бік осі траси
ПК17+80 Початок відсипки з ухилом 0,04 в бік осі траси
ПК17+90 Початок відсипки з ухилом 0,04 в бік осі траси
ПК17+90 Початок відсипки з ухилом 0,04 в бік осі траси
ПК18+00 Початок відсипки з ухилом 0,04 в бік осі траси
ПК18+00 Початок відсипки з ухилом 0,04 в бік осі траси
ПК18+10 Початок відсипки з ухилом 0,04 в бік осі траси
ПК18+10 Початок відсипки з ухилом 0,04 в бік осі траси
ПК18+20 Початок відсипки з ухилом 0,04 в бік осі траси
ПК18+20 Початок відсипки з ухилом 0,04 в бік осі траси
ПК18+30 Початок відсипки з ухилом 0,04 в бік осі траси
ПК18+30 Початок відсипки з ухилом 0,04 в бік осі траси
ПК18+40 Початок відсипки з ухилом 0,04 в бік осі траси
ПК18+40 Початок відсипки з ухилом 0,04 в бік осі траси
ПК18+50 Початок відсипки з ухилом 0,04 в бік осі траси
ПК18+50 Початок відсипки з ухилом 0,04 в бік осі траси
ПК18+60 Початок відсипки з ухилом 0,04 в бік осі траси
ПК18+60 Початок відсипки з ухилом 0,04 в бік осі траси
ПК18+70 Початок відсипки з ухилом 0,04 в бік осі траси
ПК18+70 Початок відсипки з ухилом 0,04 в бік осі траси
ПК18+80 Початок відсипки з ухилом 0,04 в бік осі траси
ПК18+80 Початок відсипки з ухилом 0,04 в бік осі траси
ПК18+90 Початок відсипки з ухилом 0,04 в бік осі траси
ПК18+90 Початок відсипки з ухилом 0,04 в бік осі траси
ПК19+00 Початок відсипки з ухилом 0,04 в бік осі траси
ПК19+00 Початок відсипки з ухилом 0,04 в бік осі траси
ПК19+10 Початок відсипки з ухилом 0,04 в бік осі траси
ПК19+10 Початок відсипки з ухилом 0,04 в бік осі траси
ПК19+20 Початок відсипки з ухилом 0,04 в бік осі траси
ПК19+20 Початок відсипки з ухилом 0,04 в бік осі траси
ПК19+30 Початок відсипки з ухилом 0,04 в бік осі траси
ПК19+30 Початок відсипки з ухилом 0,04 в бік осі траси
ПК19+40 Початок відсипки з ухилом 0,04 в бік осі траси
ПК19+40 Початок відсипки з ухилом 0,04 в бік осі траси
ПК19+50 Початок відсипки з ухилом 0,04 в бік осі траси
ПК19+50 Початок відсипки з ухилом 0,04 в бік осі траси
ПК19+60 Початок відсипки з ухилом 0,04 в бік осі траси
ПК19+60 Початок відсипки з ухилом 0,04 в бік осі траси
ПК19+70 Початок відсипки з ухилом 0,04 в бік осі траси
ПК19+70 Початок відсипки з ухилом 0,04 в бік осі траси
ПК19+80 Початок відсипки з ухилом 0,04 в бік осі траси
ПК19+80 Початок відсипки з ухилом 0,04 в бік осі траси
ПК19+90 Початок відсипки з ухилом 0,04 в бік осі траси
ПК19+90 Початок відсипки з ухилом 0,04 в бік осі траси
ПК20+00 Початок відсипки з ухилом 0,04 в бік осі траси
ПК20+00 Початок відсипки з ухилом 0,04 в бік осі траси
ПК20+10 Початок відсипки з ухилом 0,04 в бік осі траси
ПК20+10 Початок відсипки з ухилом 0,04 в бік осі траси
ПК20+20 Початок відсипки з ухилом 0,04 в бік осі траси
ПК20+20 Початок відсипки з ухилом 0,04 в бік осі траси
ПК20+30 Початок відсипки з ухилом 0,04 в бік осі траси
ПК20+30 Початок відсипки з ухилом 0,04 в бік осі траси
ПК20+40 Початок відсипки з ухилом 0,04 в бік осі траси
ПК20+40 Початок відсипки з ухилом 0,04 в бік осі траси
ПК20+50 Початок відсипки з ухилом 0,04 в бік осі траси
ПК20+50 Початок відсипки з ухилом 0,04 в бік осі траси
ПК20+60 Початок відсипки з ухилом 0,04 в бік осі траси
ПК20+60 Початок відсипки з ухилом 0,04 в бік осі траси
ПК20+70 Початок відсипки з ухилом 0,04 в бік осі траси
ПК20+70 Початок відсипки з ухилом 0,04 в бік осі траси
ПК20+80 Початок відсипки з ухилом 0,04 в бік осі траси
ПК20+80 Початок відсипки з ухилом 0,04 в бік осі траси
ПК20+90 Початок відсипки з ухилом 0,04 в бік осі траси
ПК20+90 Початок відсипки з ухилом 0,04 в бік осі траси
ПК21+00 Початок відсипки з ухилом 0,04 в бік осі траси
ПК21+00 Початок відсипки з ухилом 0,04 в бік осі траси
ПК21+10 Початок відсипки з ухилом 0,04 в бік осі траси
ПК21+10 Початок відсипки з ухилом 0,04 в бік осі траси
ПК21+20 Початок відсипки з ухилом 0,04 в бік осі траси
ПК21+20 Початок відсипки з ухилом 0,04 в бік осі траси
ПК21+30 Початок відсипки з ухилом 0,04 в бік осі траси
ПК21+30 Початок відсипки з ухилом 0,04 в бік осі траси
ПК21+40 Початок відсипки з ухилом 0,04 в бік осі траси
ПК21+40 Початок відсипки з ухилом 0,04 в бік осі траси
ПК21+50 Початок відсипки з ухилом 0,04 в бік осі траси
ПК21+50 Початок відсипки з ухилом 0,04 в бік осі траси
ПК21+60 Початок відсипки з ухилом 0,04 в бік осі траси
ПК21+60 Початок відсипки з ухилом 0,04 в бік осі траси
ПК21+70 Початок відсипки з ухилом 0,04 в бік осі траси
ПК21+70 Початок відсипки з ухилом 0,04 в бік осі траси
ПК21+80 Початок відсипки з ухилом 0,04 в бік осі траси
ПК21+80 Початок відсипки з ухилом 0,04 в бік осі траси
ПК21+90 Початок відсипки з ухилом 0,04 в бік осі траси
ПК21+90 Початок відсипки з ухилом 0,04 в бік осі траси
ПК22+00 Початок відсипки з ухилом 0,04 в бік осі траси
ПК22+00 Початок відсипки з ухилом 0,04 в бік осі траси
ПК22+10 Початок відсипки з ухилом 0,04 в бік осі траси
ПК22+10 Початок відсипки з ухилом 0,04 в бік осі траси
ПК22+20 Початок відсипки з ухилом 0,04 в бік осі траси
ПК22+20 Початок відсипки з ухилом 0,04 в бік осі траси
ПК22+30 Початок відсипки з ухилом 0,04 в бік осі траси
ПК22+30 Початок відсипки з ухилом 0,04 в бік осі траси
ПК22+40 Початок відсипки з ухилом 0,04 в бік осі траси
ПК22+40 Початок відсипки з ухилом 0,04 в бік осі траси
ПК22+50 Початок відсипки з ухилом 0,04 в бік осі траси
ПК22+50 Початок відсипки з ухилом 0,04 в бік осі траси
ПК22+60 Початок відсипки з ухилом 0,04 в бік осі траси
ПК22+60 Початок відсипки з ухилом 0,04 в бік осі траси
ПК22+70 Початок відсипки з ухилом 0,04 в бік осі траси
ПК22+70 Початок відсипки з ухилом 0,04 в бік осі траси
ПК22+80 Початок відсипки з ухилом 0,04 в бік осі траси
ПК22+80 Початок відсипки з ухилом 0,04 в бік осі траси
ПК22+90 Початок відсипки з ухилом 0,04 в бік осі траси
ПК22+90 Початок відсипки з ухилом 0,04 в бік осі траси
ПК23+00 Початок відсипки з ухилом 0,04 в бік осі траси
ПК23+00 Початок відсипки з ухилом 0,04 в бік осі траси
ПК23+10 Початок відсипки з ухилом 0,04 в бік осі траси
ПК23+10 Початок відсипки з ухилом 0,04 в бік осі траси
ПК23+20 Початок відсипки з ухилом 0,04 в бік осі траси
ПК23+20 Початок відсипки з ухилом 0,04 в бік осі траси
ПК23+30 Початок відсипки з ухилом 0,04 в бік осі траси
ПК23+30 Початок відсипки з ухилом 0,04 в бік осі траси
ПК23+40 Початок відсипки з ухилом 0,04 в бік осі траси
ПК23+40 Початок відсипки з ухилом 0,04 в бік осі траси
ПК23+50 Початок відсипки з ухилом 0,04 в бік осі траси
ПК23+50 Початок відсипки з ухилом 0,04 в бік осі траси
ПК23+60 Початок відсипки з ухилом 0,04 в бік осі траси
ПК23+60 Початок відсипки з ухилом 0,04 в бік осі траси
ПК23+70 Початок відсипки з ухилом 0,04 в бік осі траси
ПК23+70 Початок відсипки з ухилом 0,04 в бік осі траси
ПК23+80 Початок відсипки з ухилом 0,04 в бік осі траси
ПК23+80 Початок відсипки з ухилом 0,04 в бік осі траси
ПК23+90 Початок відсипки з ухилом 0,04 в бік осі траси
ПК23+90 Початок відсипки з ухилом 0,04 в бік осі траси
ПК24+00 Початок відсипки з ухилом 0,04 в бік осі траси
ПК24+00 Початок відсипки з ухилом 0,04 в бік осі траси
ПК24+10 Початок відсипки з ухилом 0,04 в бік осі траси
ПК24+10 Початок відсипки з ухилом 0,04 в бік осі траси
ПК24+20 Початок відсипки з ухилом 0,04 в бік осі траси
ПК24+20 Початок відсипки з ухилом 0,04 в бік осі траси
ПК24+30 Початок відсипки з ухилом 0,04 в бік осі траси
ПК24+30 Початок відсипки з ухилом 0,04 в бік осі траси
ПК24+40 Початок відсипки з ухилом 0,04 в бік осі траси
ПК24+40 Початок відсипки з ухилом 0,04 в бік осі траси
ПК24+50 Початок відсипки з ухилом 0,04 в бік осі траси
ПК24+50 Початок відсипки з ухилом 0,04 в бік осі траси
ПК24+60 Початок відсипки з ухилом 0,04 в бік осі траси
ПК24+60 Початок відсипки з ухилом 0,04 в бік осі траси
ПК24+70 Початок відсипки з ухилом 0,04 в бік осі траси
ПК24+70 Початок відсипки з ухилом 0,04 в бік осі траси
ПК24+80 Початок відсипки з ухилом 0,04 в бік осі траси
ПК24+80 Початок відсипки з ухилом 0,04 в бік осі траси
ПК24+90 Почат

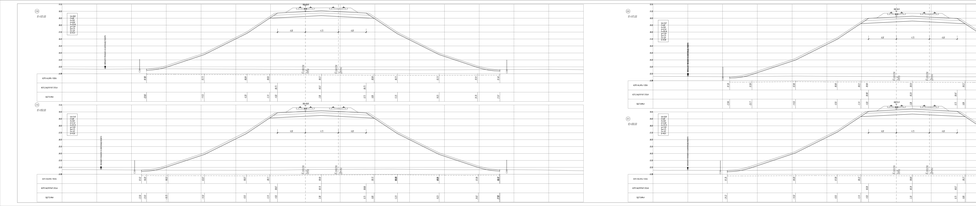
ПК0+00
ПК1+00
ПК2+00
ПК3+00
ПК4+00
ПК5+00
ПК6+00
ПК7+00
ПК8+00
ПК9+00
ПК10+00
ПК11+00
ПК12+00
ПК13+00
ПК14+00
ПК15+00
ПК16+00
ПК17+00
ПК18+00
ПК19+00
ПК20+00
ПК21+00
ПК22+00
ПК23+00
ПК24+00
ПК25+00
ПК26+00
ПК27+00
ПК28+00
ПК29+00
ПК30+00
ПК31+00
ПК32+00
ПК33+00
ПК34+00
ПК35+00
ПК36+00
ПК37+00
ПК38+00
ПК39+00
ПК40+00

Пикет под колона метална врз бетонов темел с анкер
Д14 / Пример скица оферт за изготвяне конструкция Зелена среда ФО
Дизайн Нова Сай - Развитие 2020


ПК 0+00.00
ПК 0+20.00
ПК 0+40.00
ПК 0+60.00
ПК 0+80.00
ПК 1+00.00
ПК 1+20.00
ПК 1+40.00
ПК 1+60.00
ПК 1+80.00
ПК 2+00.00
ПК 2+20.00
ПК 2+40.00
ПК 2+60.00
ПК 2+80.00
ПК 3+00.00
ПК 3+20.00
ПК 3+40.00
ПК 3+60.00
ПК 3+80.00
ПК


ПК 0+00.00
ПК 0+00.00
ПК 0+00.00


ПК 0+00.00
ПК 0+00.00
ПК 0+00.00


ПК 0+00.00 ПК 0+20.00 ПК 0+40.00 ПК 0+60.00 ПК 0+80.00 ПК 1+00.00 ПК 1+20.00 ПК 1+40.00 ПК 1+60.00 ПК 1+80.00 ПК 2+00.00 ПК 2+20.00 ПК 2+40.00 ПК 2+60.00 ПК 2+80.00 ПК 3+00.00 ПК 3+20.00 ПК 3+40.00 ПК 3+60.00 ПК 3+80.00 ПК


ПК 0+00.00 ПК 0+20.00 ПК 0+40.00 ПК 0+60.00 ПК 0+80.00 ПК 1+00.00 ПК 1+20.00 ПК 1+40.00 ПК 1+60.00 ПК 1+80.00 ПК 2+00.00 ПК 2+20.00 ПК 2+40.00 ПК 2+60.00 ПК 2+80.00 ПК 3+00.00 ПК 3+20.00 ПК 3+40.00 ПК 3+60.00 ПК 3+80.00 ПК